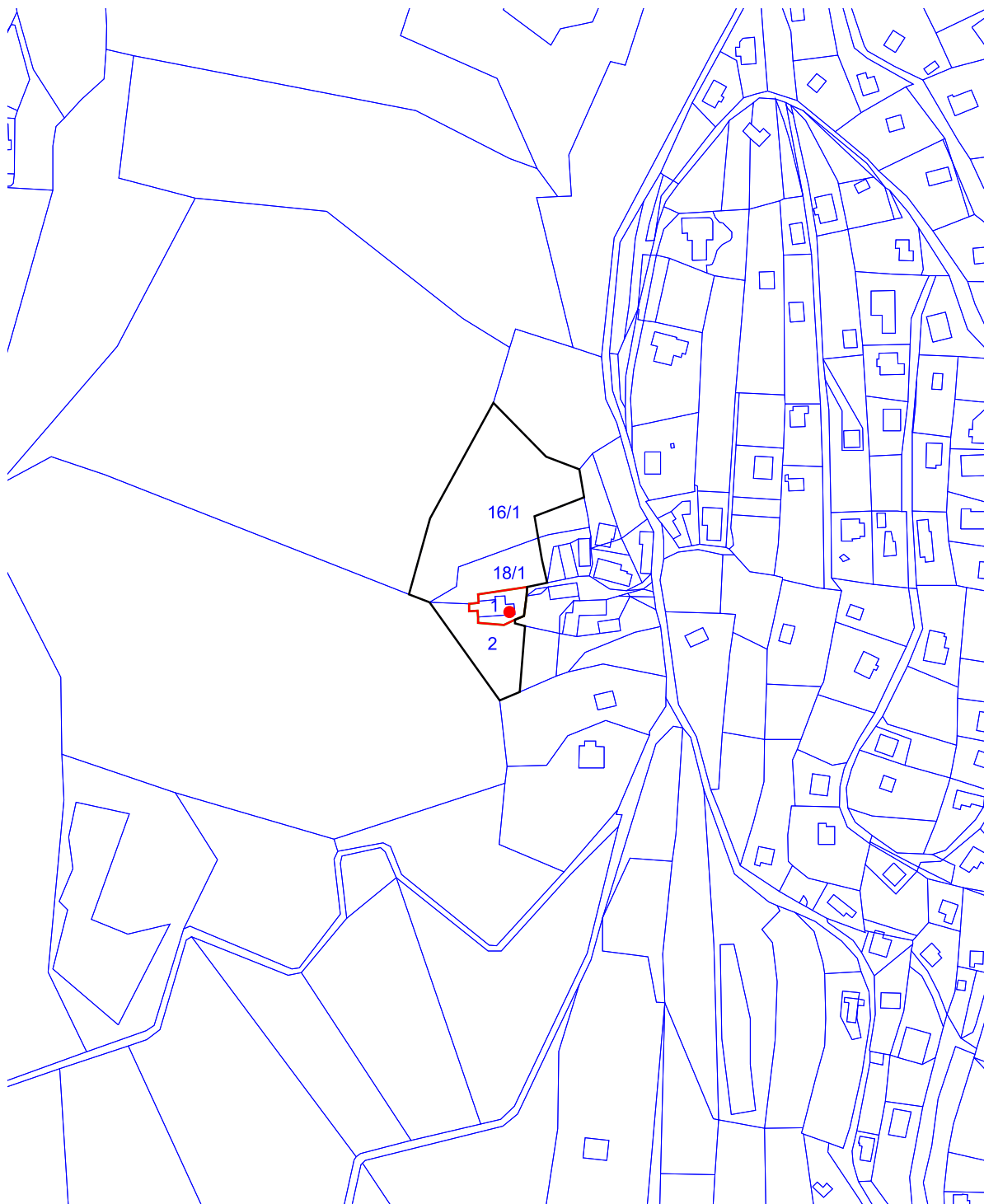




Datum izrisa: 03. 05. 2018



EŠD 2186

-  meja kulturnega spomenika
-  meja vplivnega območja spomenika

K.O. GOLO BRDO

Vir podatkov:

- Strokovne podlage za razglasitev cerkve sv. Trojice v Golem Brdu za kulturni spomenik lokalnega pomena

Vir za kartografsko osnovo:

- Digitalni katastrski načrt, Geodetska uprava Republike Slovenije

Merilo: 1:2880